



Pardubice

Statutární město Pardubice
Rada města Pardubice

NAŘÍZENÍ Č. 5/2013

O VYHLÁŠENÍ ZÁMĚRU ZADAT ZPRACOVÁNÍ LESNÍCH HOSPODÁŘSKÝCH OSNOV

Rada města Pardubice vydala dne 21.05.2013 v souladu s usnesením § 11 odst. 2 zákona a § 102 odst. 2 písm. d) zákona č. 128/2000 Sb., o obcích (obecní zřízení), v platném znění, a § 25 odst. 2 a § 48 odst. 2 písm. d) zákona č. 289/1995 Sb., o lesích a o změně a doplnění některých zákonů v platném znění, toto nařízení.

Čl. 1

Předmět úpravy

1. Pro všechny lesy nacházející se v katastrálních územích, jež jsou vymezena v čl. 3 tohoto nařízení, o výměře menší než 50 ha ve vlastnictví fyzických a právnických osob, pokud pro ně není vypracován lesní hospodářský plán, se v souladu s ustanovením § 48 odst. 2, písm. d) zákona č. 289/1995 Sb., o lesích a o změně a doplnění některých zákonů, v platném znění, zpracovávají lesní hospodářské osnovy (dále jen LHO). Náklady na jejich zpracování hradí orgán státní správy lesů Magistrát města Pardubice.
2. K 31.12.2014 končí platnost LHO Pardubice. Nové LHO Pardubice budou zpracovány pro katastrální území uvedená v čl. 3 tohoto nařízení. Pro vlastníky, jak fyzické tak i právnické osoby zadává Magistrát města Pardubice zpracování LHO s platností od 1.1. 2015 do 31.12.2024, tj. na období deseti let.

Čl. 2

Termín


1. Fyzické a právnické osoby vlastníci lesy o výměře menší než 50 ha mají právo v termínu do 10.9.2013 oznámit písemně Magistrátu města Pardubice, orgánu státní správy lesů, své hospodářské záměry a požadavky na zpracování LHO a to buď osobně nebo prostřednictvím svého odborného lesního hospodáře.
2. V termínu do 10.9.2013 oznámí vlastníci lesů případně též skutečnost, že pro své lesy zadali zpracování lesního hospodářského plánu.

Čl. 3
Určení území


1. LHO budou zpracovány pro následující katastrální území:
Bělešovice, Blato, Bohumileč, Borek, Brozany nad Labem, Bukovina nad Labem, Bukovka, Časy, Čeperka, Čeradice nad Loučnou, Černá u Bohdanče, Černá za Bory, Dašice, Dolany u Pardubic, Dražkov nad Labem, Dražkovice, Drozdice, Dříteč, Dubany nad Bylankou, Hostovice u Pardubic, Hrádek u Pardubic, Hrobice, Choteč u Holic, Kladina, Kostěnice, Kříčeň, Kunětice, Lány u Dašic, Lázně Bohdaneč, Libišany, Lípec u Slepotic, Lukovna, Míkulovice u Pardubic, Mnětice, Moravanský, Moravany nad Loučnou, Němčice nad Labem, Nemošice, Neratov, Nové Jesenčany, Ohrazenice, Opatovice nad Labem, Ostřešany, Pardubice, Pardubičky, Platěnice, Plch, Počáply nad Loučnou, Podůlšany, Pohránov, Pohřebačka, Popkovice, Prachovice u Dašic, Ráby, Rohoznice, Rokytno, Rosice nad Labem, Rybitví, Semtín, Sezemice nad Loučnou, Slepotice, Spojil, Srch, Srnojedy, Staré Hradiště, Staré Jesenčany, Staré Ždánice, Staročernsko, Starý Mateřov, Stéblová, Studánka, Svítkov, Trnová, Třebosice, Turov nad Loučnou, Úhřetická Lhota, Újezd u Sezemic, Velké Koloděje, Veská, Zminný.

Čl. 4
Účinnost

1. Toto nařízení nabývá účinnosti patnáctým dnem následujícím po jeho vyhlášení.
2. Nařízení se zároveň zveřejní na úředních deskách městských a obecních úřadů, na jejichž katastrálním území se LHO zpracovávají s tím, že zůstane vyvěšeno až do 10.9.2013.



MUDr. Štěpánka Fraňková
primátorka




Mgr. Jindřich Tauber
náměstek primátorky

Vyvěšeno dne: 17-06-2013

Sejmuto dne: 04-07-2013



speseno: 8.7.2013
Sejmuto: